Kế hoạch cho người khuyết tật

Những gì bạn cần làm :

- Ít nhất là cung cấp thuốc theo toa trong một tuần cùng với danh sách tất cả các loại thuốc, liều lượng và bất kỳ thuốc dị ứng nào.
- Mô tả về nơi ở cần thiết, điều kiện y tế và / hoặc nhu cầu chức năng.
- Cung cấp danh sách vật tư y tế và thiết bị y tế nếu cần thiết
- Bổ sung thêm kính mắt và / hoặc pin trợ thính nếu cần
- Bổ sung thêm Pin xe lăn và / hoặc oxy nếu cần
- Cung cấp danh sách kiểu dáng và số sê-ri của thiết bị y tế. Bao gồm các hướng dẫn đặc biệt để vận hành thiết bị của bạn nếu cần
- Copy Bản sao bảo hiểm y tế và thẻ Medicare
- Cung cấp thêm thông tin liên lạc cho bác sĩ cũng như người thân hoặc bạn bè sẽ được thông báo nếu bạn bị tổn thương
- Nếu bạn có động vật phục vụ bạn, bạn cần chuẩn bị thức ăn, nước uống, cổ áo Thú với thẻ ID, hồ sơ y tế và bất kỳ vật tư nào khác về động vật phục vụ bạn.
- Bạn cần chuẩn bị Các thiết bị điện tử cầm tay được tải phim và trò chơi (và bộ sạc dự phòng), tai nghe để giảm sự mất tập trung thính giác và sự thoải mái với đồ ăn nhẹ và đồ chơi đáp ứng nhu cầu cần thiết.

Bộ cấp cứu bạn cần chuẩn bị

- Bạn cần chuẩn bị nước đủ trong 3 ngày (1 gallon mỗi người, mỗi ngày)
- Bạn cần chuẩn bị đủ thực phẩm trong 3 ngày và loại thực phẩm không dễ bị hỏng
- Đèn pin
- Đài phát thanh di động và đài thời tiết NOAA
- Pin dự phòng
- Bộ sạc điện thoại
- Bộ sơ cứu với thuốc theo toa
- Công cụ đa năng
- Vệ sinh và vật dụng vệ sinh cá nhân
- Copies bản sao các tài liệu quan trọng
- Thêm tiền mặt

Tùy thuộc vào nhu cầu của gia đình bạn, bạn có thể bao gồm các mặt hàng sau đây: các mặt hàng y tế bổ sung, đồ dùng cho trẻ em và đồ dùng cho thú cưng.

Sau Cơn Bão

- Chờ đợi để trở lại khu vực bị ảnh hưởng cho đến khi chính quyền địa phương thấy an toàn và cho phép.
- Hãy chắc chắn rằng công tắc điện chính trong nhà bạn đã tắt trước khi bạn vào lại nhà.
- Không uống hoặc sử dụng nước máy cho đến khi có xác nhận rằng nó không bị ô nhiễm.
- Nếu sử dụng máy phát điện khẩn cấp, hãy để nó bên ngoài. **đừng** BAO GIỜ chạy máy phát điện trong nhà hoặc nhà để xe (Garage).

Thông tin liên lạc và trang web quan trọng

CƠ QUAN QUẢN LÝ KHẨN CẤP MISSISSIPPI
1-866-519-MEMA (6362)
www.msema.org

DỊCH VỤ THỜI TIẾT QUỐC GIA

JACKSON, MS	601-936-2189 www.weather.gov/jan
MOBILE, AL	251-633-6443 www.weather.gov/mob
NEW ORLEANS, LA	504-522-7330 www.weather.gov/lix
MEMPHIS, TN	901-544-0399 www.weather.gov/meg

MDOT TRỰC TUYẾN HOTLINE	1-866-521-6368
LOUISIANA DOT TRAFFIC HOTLINE	1-877-452-3683
ALABAMA DOT TRAFFIC HOTLINE	1-888-588-2848
TENNESSEE DOT TRAFFIC HOTLINE	1-877-244-0065

TRUNG TÂM HURRICANE QUỐC GIA
www.nhc.noaa.gov

CƠ QUAN QUẢN LÝ KHẨN CẤP LIÊN BANG
www.fema.gov

SỞ GIAO THÔNG VẬN TẢI MISSISSIPPI
www.MDOTtraffic.com

Hurricane BảngHướng Dẫn

CƠ QUAN QUẢN LÝ KHẨN CẤP MISSISSIPPI

Chuẩn Bị Cho Vật Nuôi

- Hãy đến với nơi trú ẩn (Shelter) gần nhất hoặc nơi khác Nếu tiện cho bạn và thú cưng của bạn
- Cho thú cưng của bạn đeo thẻ bệnh dại và thẻ nhận dạng
- Copy các bản sao của các tài liệu quan trọng từ bác sĩ thú y của bạn và bộ dụng cụ khẩn cấp
- Đem thêm túi đựng rác bằng nhựa và các sản phẩm tẩy rửa vào bộ dụng cụ khẩn cấp để cung cấp cho nhu cầu vệ sinh thú cưng của bạn
- Bạn cần chuẩn bị sẵn thùng hoặc vật nuôi trong trường hợp sơ tán

Công Cụ Theo Dõi Đánh Giá về Thiệt Hại

Một trong những bước đầu tiên quan trọng được thực hiện bởi các quan chức quận tại địa phương của bạn sau cơn bão (hoặc bất kỳ thảm họa nào) là hoàn thành đánh giá thiệt hại toàn diện của tất cả các cấu trúc trong một hạt.

Dữ liệu được thu thập trong quá trình đánh giá thiệt hại toàn diện này không chỉ được Quản lý khẩn cấp của quận sử dụng để hỗ trợ, xác định phạm vi và mức độ của các cơn bão; nhưng cũng được Mema sử dụng để giúp xác định xem có nên yêu cầu Hỗ trợ Thảm họa từ Liên bang hay không và nếu một yêu cầu được đưa ra, nó được sử dụng để hỗ trợ cho yêu cầu của Thống đốc về hỗ trợ của Fema.

MEMA đang hợp tác với Crisis Track để cung cấp cho mỗi quận ở Mississippi ứng dụng Quản lý thảm họa theo dõi khủng hoảng. Ứng dụng Crisis Track sẽ được sử dụng để tiến hành đánh giá thiệt hại sau bão; cũng như hỗ trợ lập kế hoạch, thực hiện và tài liệu về các hoạt động khắc phục và khắc phục thảm họa nghiêm trọng khác.

Ứng dụng Crisis Track cho phép Người quản lý khẩn cấp của Quận và nhân viên quận khác nhanh chóng tiến hành, báo cáo và ghi lại mức độ và mức độ thiệt hại cho mọi cấu trúc trong một quận bị ảnh hưởng. Tất cả thông tin được thu thập ở cấp quận được tự động chia sẻ trong thời gian cho phép với Trung tâm điều hành khẩn cấp Mema ở Jackson.

Công cụ này sẽ cho phép Mema được chuẩn bị tốt hơn để đáp ứng các quận bị ảnh hưởng với các nguồn lực của nhà nước khi cần thiết và cuối cùng, nó sẽ tăng tốc việc cung cấp Hỗ trợ Thảm họa từ Liên bang cho tiểu bang và cư dân trong vùng khi cần thiết nhất.

Một trong những tính năng chính được cung cấp bởi hợp đồng Mema với Crisis Track là Trang tự báo cáo thường trú, được người dân và doanh nghiệp sử dụng để báo cáo thiệt hại cho tài sản của họ. Đây không phải là một hệ thống báo cáo khẩn cấp, vui lòng sử dụng 911 để báo cáo thương tích nghiêm trọng hoặc tình huống khẩn cấp.

Mỗi Hạt ở Mississippi có một trang web riêng mà cư dân có thể sử dụng để báo cáo thiệt hại do Bão (hoặc thảm họa khác) đối với tài sản của họ. Chúng tôi khuyến khích người Mississippi tận dụng công cụ này trong các thảm họa. Để biết thêm thông tin, hãy truy cập trang web của chúng tôi: www.msema.org

Sắp Xếp và phân loại Các Mảnh Vỡ

Sau khi cơn bão đi qua, giai đoạn phục hồi bắt đầu, điều đầu tiên thường là bao gồm dọn dẹp. Điều quan trọng bạn cần biết là cách phân loại đồ gia dụng và mảnh vụn bị hư hỏng để giúp đỡ trong nỗ lực xử lý. Quá trình phân loại mảnh vỡ cũng rất quan trọng trong việc tuyên bố thảm họa. Xin vui lòng theo cách sau đây để phân loại các mảnh vỡ.

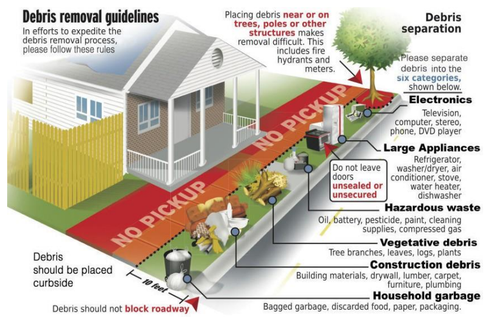

DisasterAssistance.gov
ACCESS TO DISASTER HELP AND RESOURCES

DisasterAssistance.gov MSEMA.org
1-800-621-3362 or hearing impaired 1-800-462-7485
Smartphone mfema.gov

FEMA

Tên Các cơn bão nhiệt đới Đại Tây Dương

2020	2021
Arthur	Ana
Bertha	Bill
Cristobal	Claudette
Dolly	Danny
Edouard	Elsa
Fay	Fred
Gonzalo	Grace
Hanna	Henri
Isaias	Ida
Josephine	Julian
Kyle	Kate
Laura	Larry
Marco	Mindy
Nana	Nicholas
Omar	Odette
Paulette	Peter
Rene	Rose
Sally	Sam
Teddy	Teresa
Vicky	Victor
Wilfred	Wanda

Sự thật thú vị: Nếu có hơn 21 cơn bão trong một mùa thì bảng chữ cái Hy Lạp được sử dụng để đặt tên cho các cơn bão bổ sung. Lần duy nhất điều này xảy ra là vào năm 2005 khi có 28 cơn bão được đặt tên.

Thông Tin Từ Thống Đốc Tate Reeves

Không ai xa lạ gì với mùa bão ở bờ vịnh Mississippi. Sau sự tàn phá của cơn bão Katrina hơn 14 năm trước, chúng tôi vẫn còn những ký ức sống động và mang theo những vết sẹo của cơn bão đó và hậu quả của nó. Bão Katrina đã dạy chúng tôi rằng trách nhiệm của chúng tôi là lên kế hoạch cho điều tồi tệ nhất, cầu nguyện cho điều tốt nhất và mong đợi ở đâu đó sự bình an. Khi những người phản ứng đầu tiên và thực thi pháp luật của chúng tôi làm việc cùng nhau là để đảm bảo và sẵn sàng cho cơn bão. Yếu tố quan trọng nhất để sống sót sau thảm họa là sự chuẩn bị cá nhân. Vui lòng tận dụng các thông tin quan trọng trong hướng dẫn này và thực hiện các bước cần thiết để bảo vệ gia đình và tài sản của bạn. Không có gì có thể thay thế cho một kế hoạch và sự được chuẩn bị tốt nhất.

Tate Reeves

Thống đốc Tate Reeves Tiểu bang Mississippi

Hurricane Guide
Tổng quat:

Mùa bão Đại Tây Dương chính thức bắt đầu vào ngày 1 tháng 6 và kéo dài đến ngày 30 tháng 11, tuy nhiên hoạt động thường đạt cực đại từ giữa tháng 8 đến tháng 10. Các tiểu ban dọc theo Bờ biển vùng vịnh, bao gồm Mississippi, đặc biệt dễ bị tổn thương trước mọi mối nguy liên quan đến lốc xoáy nhiệt đới.

Vì lý do này, Thống đốc Tate Reeves, Giám đốc điều hành của Cơ quan quản lý khẩn cấp Mississippi, Gregory Michel và Dịch vụ thời tiết quốc gia kêu gọi người Mississippi chuẩn bị cho mùa bão sắp tới bằng cách tạo ra một kế hoạch hành động cho bạn và gia đình.

Các kế hoạch bão cá nhân nên được thiết kế theo cách cho phép bạn hành động nhanh chóng khi cơn bão đang đến gần. Điều quan trọng là xây dựng một kế hoạch dựa trên mức độ hoàng hão. Sự hoàng hão được xác định bởi các yếu tố như sự nguy hiểm gần bờ biển và nguy cơ lũ lụt trong khu vực của bạn. Cuối cùng, kế hoạch của bạn sẽ giúp trả lời các câu hỏi như: Tôi sẽ đi đâu trong trường hợp một cuộc di tản? Tôi cần mang theo những gì? Làm thế nào tôi sẽ bảo vệ nhà của tôi khỏi cơn bão?

Hướng dẫn này chứa thông tin quan trọng về các hệ thống nhiệt đới và các mối nguy hiểm của chúng, cách chuẩn bị cho loại thảm họa tự nhiên này và cách ứng phó khi mối đe dọa của cơn bão hoặc bão nhiệt đới sắp xảy ra.

Thông Tin Từ Dịch Vụ Thời Tiết Quốc Gia

Khi bão đổ bộ và cơn bão áp thấp nhiệt đới cung cấp nhiều mối nguy hiểm. Bão có thể gây ra cơn bão thảm khốc, thiệt hại gió lan rộng, lốc xoáy và lũ lụt đáng kể. Ngay cả những cơn bão nhiệt đới có thể gây ra lũ lụt và lốc xoáy đáng kể. Nguy cơ lốc xoáy và lũ lụt có thể kéo dài vào đất liền và kéo dài trong vài ngày sau khi đổ bộ. Không có hai cơn bão có tác động chính xác như nhau, nhưng tất cả đều có khả năng gây ra thiệt hại và thương tích đáng kể.

Chúng tôi cũng khuyến khích bạn theo dõi bất kỳ hệ thống nhiệt đới nào hình thành trên trang web của chúng tôi. Bạn có thể truy cập tất cả các trang web Dịch vụ thời tiết quốc gia khu vực được liệt kê trong hướng dẫn này.

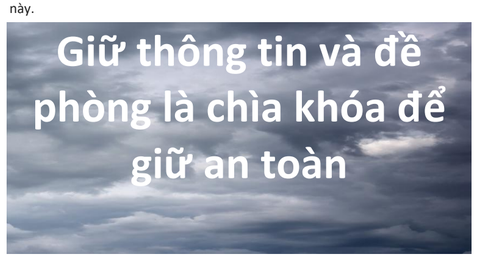

Thông Tin Từ
Cơ Quan Quản Lý Khẩn Cấp Mississippi

MEMA Coi ưu tiên hàng đầu là sự an toàn của người Mississippi. Mặc dù chúng ta đã rất may mắn trong hai năm qua chúng ta đã tránh hai mùa bão tàn khốc, nhưng chúng ta Mississippi đã chịu đựng một số sự kiện lũ lụt kéo dài nhất và số lượng lốc xoáy kỷ lục trong năm 2019. Vì lý do đó, chúng tôi luôn căng thẳng chuẩn bị!

Chúng tôi đề nghị bạn đảm bảo gia đình bạn có kế hoạch hành động. Là một tiểu bang ven biển, Mississippi phải được chuẩn bị cho những cơn bão bắt đầu vào hoặc khoảng tháng 6 và kéo dài vào mùa lễ. Tuy nhiên, là người Mississippi, chúng ta đã trở nên quá quen thuộc với các cơn lốc xoáy và lũ quét. Từ ngày 1 tháng 1 năm 2019 đến ngày 31 tháng 12 năm 2019, Mema đã trả lời 115 cơn lốc xoáy được xác nhận trên toàn tiểu bang cũng như trải qua sự kiện thời tiết được liên bang tuyên bố lâu nhất, Backwater Flood, trong lịch sử của Fema.

Là Giám đốc điều hành, Mema, tôi hy vọng hướng dẫn này sẽ giúp bạn chuẩn bị cho những ngày đen tối và bão tố. Biết nơi bạn sẽ đi và những vật dụng bạn sẽ cần mang theo bên mình. Chuẩn bị cho nhiều ngày, có lẽ nhiều tuần, không có điện sau khi cơn bão đi qua. Hãy chắc chắn để thảo luận về kế hoạch sơ tán của bạn với những người thân yêu và có nhiều cách để nhận được cảnh báo và cảnh báo khẩn cấp. Chúng tôi kêu gọi chủ nhà và người thuê nhà mang bảo hiểm, bao gồm bảo hiểm lũ lụt, trên nhà và đồ đạc của bạn. Mema sẽ có mặt để hỗ trợ bạn nếu thảm họa ảnh hưởng đến bạn, nhưng mang theo bảo hiểm thích hợp là cách duy nhất để đảm bảo phục hồi hoàn toàn.

Chúng tôi sống ở một tiểu bang xinh đẹp và tôi tự hào được phục vụ người Mississippi trong vai trò này là Giám đốc của Mema. Tôi tiếp tục luôn chuẩn bị và cảnh giác với các quan chức địa phương và tiểu bang của bạn khi thời tiết khắc nghiệt đe dọa tiểu bang của chúng tôi. Tôi tự hào được phục vụ!serve!

Greg Michel
MEMA Executive Director

Giới Thiệu về Bão

Bão đổ bộ là những cơn bão nhiệt đới mạnh hình thành trên vùng biển nhiệt đới ấm áp như Đại Tây Dương, Biển Caribê và Vịnh Mexico. Những bão đổ bộ lớn này thường quay theo chuyển động ngược chiều kim đồng hồ quanh một tâm áp thấp được gọi là mắt. Bão có thể có tốc độ gió từ 74 dặm / giờ đến hơn 150 dặm / giờ và trên trung bình, những cơn bão khoảng 300 dặm rộng! sẽ có Nhiều mối nguy hiểm, như nước dâng do bão, lũ lụt, gió lớn và lốc xoáy đều liên quan đến bão trong khi đổ bộ.

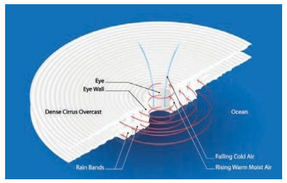

Gió

Gió luôn luôn liên quan đến lốc xoáy nhiệt đới và là một trong những mối nguy hiểm hàng đầu của các hệ thống bão lớn này. Những cơn gió mạnh nhất nằm trong vùng mắt, đó là khu vực xung quanh tâm bão. Gió mạnh từ một cơn bão áp thấp nhiệt đới hoặc bão nhiệt đới có thể dẫn đến thiệt hại đáng kể về cấu trúc cho các ngôi nhà và các tòa nhà.

Bão được phân thành năm loại, dựa trên tốc độ gió duy trì. Thang đo này được gọi là Thang gió bão Saffir-Simpson. Thang đo dao động từ loại 1 với sức gió duy trì từ 74-95 dặm / giờ dẫn đến một số thiệt hại nhất định. Loại 5 với sức gió lớn hơn 157 dặm / giờ gây ra thiệt hại thảm khốc.

Lũ Lụt

Trong khi các địa điểm xa hơn trong đất liền có thể không dễ bị bão dâng cao như những vùng dọc bờ biển, nhưng những khu vực này phải đối phó với một điều gì đó nguy hiểm như lũ lụt. Dựa trên một nghiên cứu gần đây của Trung tâm Bão quốc gia, lũ lụt do mưa gây ra chiếm hơn 25% số ca tử vong liên quan đến lốc xoáy nhiệt đới.

Lũ lụt là một mối nguy hiểm cần cẩn thận, vì lượng mưa lớn không liên quan trực tiếp đến cường độ và tốc độ gió của một cơn bão nhiệt đới. Trong lịch sử, các áp thấp nhiệt đới tạo ra lượng mưa lớn nhất thường là những cơn bão yếu hơn và chậm.

Sự kiện lũ lụt:

- 6 inch nước di chuyển nhanh có thể đánh bật bạn khỏi chân bạn
- 12 inch nước di chuyển nhanh có thể mang đi một chiếc xe nhỏ
- Hơn 50% các trường hợp tử vong do lũ là liên quan đến xe cộ

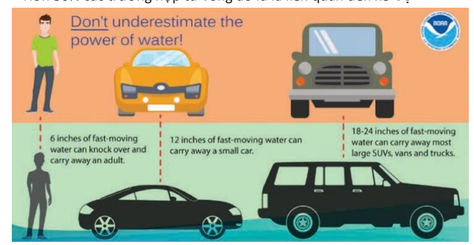

Giữ an toàn khi lũ lụt:

- Quay đầu xe chánh Chết đuối
  - Nếu bạn KHÔNG nhìn thấy đường, KHÔNG lái xe qua nước
- KHÔNG BAO GIỜ lái xe qua chướng ngại vật vào dòng nước lũ
- Di chuyển đến vùng đất cao hơn
- KHÔNG đánh giá thấp sức mạnh của nước!
- Luôn cập nhật với dự báo thời tiết mới nhất

Bão ập đến

Nước dâng do bão là sự gia tăng bất thường của nước được tạo ra bởi một cơn bão, vượt qua các thủy triều thiên văn dự đoán. Nó xảy ra khi gió trong hệ thống nhiệt đới đẩy nước biển vào bờ. Dọc theo bờ biển, mối nguy hiểm cụ thể này liên quan đến các hệ thống nhiệt đới là mối đe dọa lớn nhất đối với sự sống và tài sản.

Thật không may, bờ biển Mississippi không xa lạ gì với những tác động tàn phá của nước dâng do bão. Trên thực tế, cơn bão lớn nhất từng được ghi nhận ở Hoa Kỳ là dọc theo bờ biển Mississippi vào năm 2005 khi cơn bão Katrina đổ bộ, tạo ra nước dâng cao 28 feet.

Chiều cao và sức mạnh của nước dâng do bão phụ thuộc vào nhiều yếu tố, chẳng hạn như kích thước bão và tốc độ gió, tốc độ về phía trước của hệ thống, góc bão của cách tiếp cận bờ biển và hình dạng của đường bờ biển.

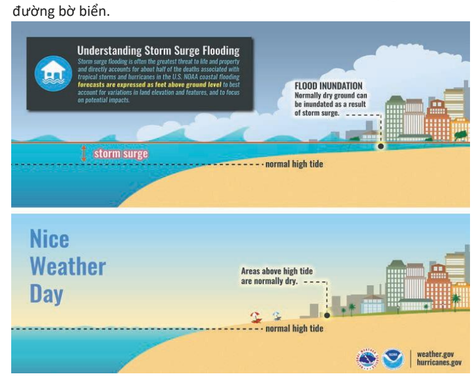

Lốc xoáy

Khi bão nhiệt đới đổ bộ, mối đe dọa đối với lốc xoáy sẽ xảy ra. Thông thường, các cơn lốc xoáy liên quan đến lốc xoáy nhiệt đới thường xảy ra trong cơn giông bão và trong các dải mưa cách xa trung tâm của bão. Nếu cơn bão nhiệt đới đang di chuyển về phía bắc thì rất có thể bạn sẽ thấy những cơn lốc xoáy phát triển trong các dải mưa ở phía đông bắc của tâm bão lốc xoáy, còn được gọi là góc phần tư phía trước bên phải.

Lốc xoáy phát triển do bão nhiệt đới đổ bộ thường tồn tại trong thời gian ngắn và không mạnh bằng các cơn lốc xoáy phát triển trong mùa mưa và trong thời tiết khắc nghiệt của chúng ta, nhưng dù sao chúng vẫn là một mối đe dọa nghiêm trọng. Thông thường, các cơn lốc xoáy liên quan đến các hệ thống nhiệt đới có xếp hạng cường độ từ EF-0 đến EF-2 trên Thang Fujita cải tiến.



Xem và Cảnh Báo

***XEM**: Bão nhiệt đới hoặc điều kiện bão là có KHẢ NĂNG xảy ra*

Đài sẽ phát thanh trước 48 giờ

LÀM GÌ:

- Chuẩn bị nhà của bạn để tác động
- Xem lại kế hoạch sơ tán và liên lạc của bạn
- Nạp nhiên liệu vào xe và xem lại bộ cung cấp khẩn cấp của bạn
- Theo dõi dự báo thời tiết và hướng dẫn từ các quan chức địa phương

***CẢNH BÁO:** Bão nhiệt đới hoặc điều kiện bão được BẮT ĐẦU*

Phát hành trước 36 giờ

LÀM GÌ:

- Hoàn thiện công tác chuẩn bị bão đến nhà bạn
- Rời khỏi khu vực cảnh báo ngay lập tức nếu được chỉ đạo bởi các quan chức địa phương
- Tiếp tục theo dõi dự báo thời tiết và cập nhật từ các quan chức

Lập kế hoạch
Cho Trường hợp khẩn cấp

Xây dựng kế hoạch sơ tán:

- Lập kế hoạch tuyến đường sơ tán chính của bạn trước thời hạn
- Thiết lập một tuyến đường sơ tán thay thế chỉ trong trường hợp nhất định
- Xác định nơi gia đình bạn sẽ ở lại trong thời gian thảm họa
- Tạo một danh sách đồ đạc thiết yếu bạn định mang theo
- Có kế hoạch cho vật nuôi của bạn

Xây dựng kế hoạch truyền thông:

- Thiết lập một cách để liên lạc với những người thân yêu
- Chỉ định một cuộc họp khẩn cấp trong trường hợp gia đình bạn trở nên xa cách
- Chỉ định một người bạn hoặc thành viên gia đình không bị ảnh hưởng bởi cơn bão là điểm liên lạc
- Có cách để nhận được cập nhật thời tiết mới nhất.

Bản đồ sơ tán:
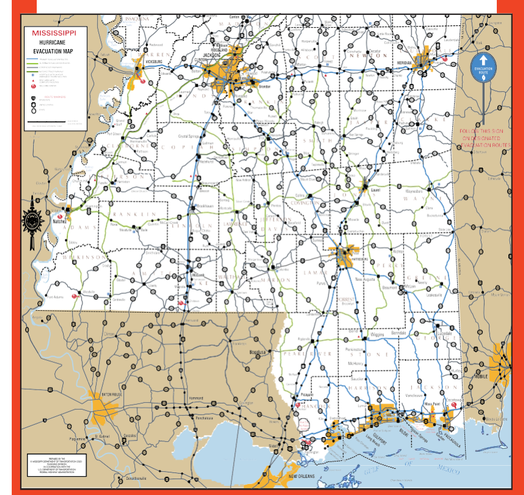
Khi phát triển kế hoạch sơ tán bão của bạn, hãy sử dụng bản đồ này Làm tài liệu tham khảo để xác định hiệu quả nhất tuyến đường sơ tán cho bạn và gia đình bạn. Các tiểu bang và đường cao tốc chính, như Xa lộ Liên tiểu bang 55, Xa lộ Liên tiểu bang 59 và Quốc lộ 49 được hiển thị màu xanh lam và là các tuyến đường sơ tán chính. Ngoài ra còn có các tuyến đường sơ tán thay thế được tô màu xanh lá cây, cũng có thể được kết hợp vào kế hoạch của bạn.